

CONTRAT DE RIVIERE DYLE-GETTE

RAPPORT FINAL D'ACTIVITES 2014

1. Etat d'avancement général des missions du contrat de rivière :

- I. d'organiser et de tenir à jour un inventaire de terrain: voir point 5*
- II. de contribuer à faire connaître les objectifs visés aux articles D.1^{er} et D.22 du Code de l'Eau et de participer à la réalisation de ces objectifs : voir points 4, 5, 6, 7, 8, 9 et 10*
- III. de contribuer à la mise en œuvre des plans de gestion par bassin hydrographique : voir points 5 et 10*
- IV. de favoriser la détermination d'actions par les groupes de travail visés à l'article R.52, § 2 : voir point 8*
- V. de participer à la consultation du public organisée dans le cadre de l'élaboration et la mise en œuvre des plans de gestion par bassins hydrographiques et visées aux articles D.1er et D.22 : voir point 9.17*
- VI. d'assurer l'information et la sensibilisation des acteurs locaux et de la population qui réside dans les limites géographiques du contrat de rivière, notamment par le biais d'événements et de publications : voir points 4, 6, 7, 8, 9, 10 et 12*
- VII. de contribuer, en vue d'une gestion intégrée du cycle de l'eau, à la réalisation d'outils spécifiques selon la méthodologie mise en place par la Région wallonne, tels le registre des zones protégées visé à l'article D.18, l'agenda 21 local, les plans communaux d'environnement et de gestion de la nature visés à l'article D.48 du Livre 1er du Code de l'environnement, le Plan de Prévention et de Lutte contre les Inondations et leurs Effets sur les Sinistrés (plan P.L.U.I.E.S.) adopté par le Gouvernement wallon le 9 janvier 2003, le régime de gestion active prévu par l'article 26 de la loi du 12 juillet 1973 sur la conservation de la nature :*
 - Le CRDG continue à participer à plusieurs réunions de PCDN, PCDR et Agenda 21 locaux (voir point 9.4).
 - Le CRDG continue à apporter son aide à la Province du Brabant wallon dans le cadre du contrat de gestion entre PBW et l'UCL portant sur la création d'une plateforme d'échange d'informations sur la lutte contre les inondations et coulées de boue (voir point 9.3).
 - Le CRDG apporte son aide à la Région wallonne et l'UCL-Almadius dans le cadre de la procédure d'élaboration des Plans de gestion du risque d'inondation (PGRI) (voir point 4.8).
 - Le CRDG a également contribué à la définition des enjeux PARIS pour les cours de 3^{ème} catégorie (et 2^{ème}).
 - Le CRDG a aussi contribué à la promotion d'une gestion alternative des eaux pluviales en agglomérations, en conformité avec le plan PLUIES (voir point 4.7)
 - Le CRDG reste à la disposition du SPW pour apporter sa contribution, le cas échéant, à la mise en oeuvre de Natura 2000
- VIII d'assurer le suivi des actions visées dans le protocole d'accord :*
 - En cours d'année, la Cellule de coordination du CRDG a pris des initiatives qui ont pour objectifs de permettre, indirectement, aux partenaires de réaliser plus facilement une partie de leurs engagements 2014-2016. Pour 2014, on peut mentionner les actions suivantes de la Cellule de coordination : coordination des chantiers d'éradication des plantes invasives (voir point 8.1), lutte contre les atteintes aux cours d'eau et les infractions environnementales (voir point 8.2), aide à la gestion intégrée et concertée des cours d'eau (voir point 8.3), diffusion des 2 dernières fiches de sensibilisation aux infractions environnementales (voir point

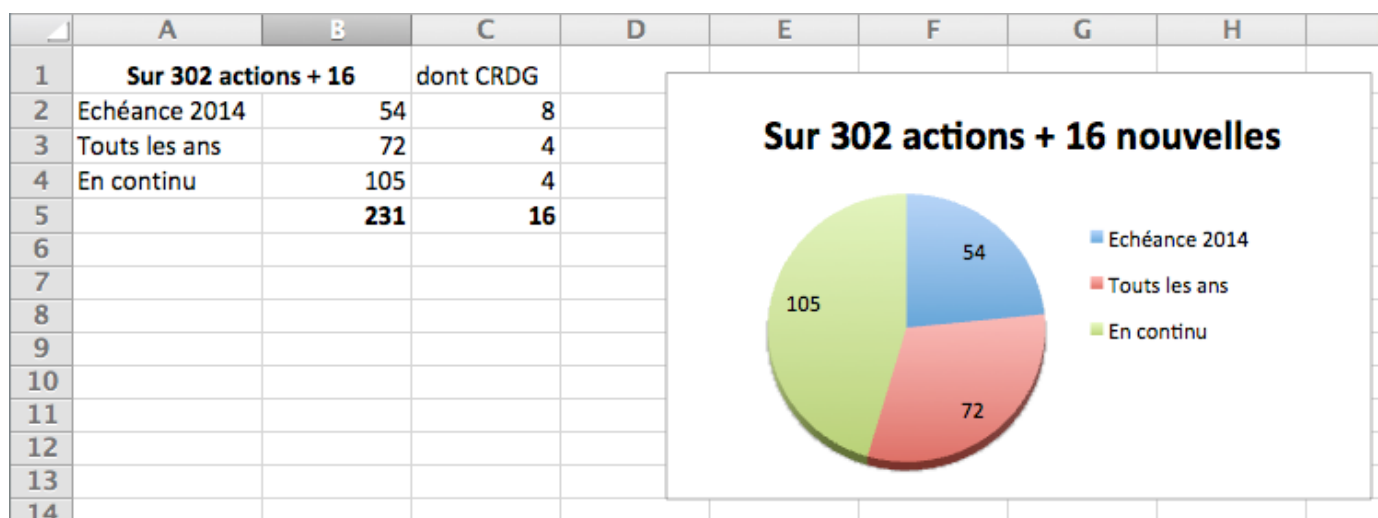
4.2), réflexion sur la problématique des rejets individuels d'eaux usées (voir point 4.5), réalisation de panneaux de sensibilisation sur les dépôts de déchets clandestins (voir point 9.6), organisation de la cérémonie de signature du PA 2014-2016 (voir point 9.1), réorientation du réseau d'analyse qualité du CRDG (voir point 4.12), aménagement pour l'abreuvement du bétail aux cours d'eau (voir points 4.1 et 9.11), coordination du programme des JWE (voir point 9.2), conférence sur le castor en Dyle-Gette (voir point 9.12), aide des partenaires publics et associatifs pour informer et sensibiliser le public (voir points 4, 6 et 7), amélioration du fonctionnement participatif au sein du CRDG (voir point 9.15). Ces initiatives de la Cellule de coordination portent sur l'ensemble du bassin Dyle-Gette : elles s'adressent à un grand nombre de communes partenaires (voire à toutes) et/ou à tous les gestionnaires de cours d'eau. La plupart de ces initiatives figurent aussi, en tant que telles, dans la liste des engagements 2014-2016 de la Cellule de coordination.

- Par ailleurs, certains partenaires ont sollicité, d'initiative et directement, la Cellule de coordination pour les aider à concrétiser plus facilement un ou plusieurs des engagements qu'ils ont souscrits dans le PA 2014-2016 du CRDG. En répondant positivement à de telles sollicitations, la Cellule de coordination favorise aussi la mise en œuvre de ce programme d'actions (voir notamment les points 4.2, 4.3, 4.10, 7.1, 7.2, 7.5, 7.9, 7.13, 8.1, 8.2, 8.3, 9.3, 9.8, 9.10, 9.11, 9.22...).
- Pour rappel, du fait que la 2^{ème} enquête de suivi du PA 2011-2013 (effectuée début 2013) ne suffisait pas pour disposer de données complètes, une 3^{ème} enquête de suivi (= enquête de clôture) du PA 2011-2013 a été organisée par le CRDG en février/mars 2014. Elle permettra de tenir compte, dans un bilan final du PA 2011-2013 encore à réaliser, des actions réalisées ou entamées durant toute l'année 2013 (voir points 2 et 3). Malgré un rappel effectué en avril, 13 partenaires sur 54 n'ont finalement pas répondu à cette enquête (parmi ceux-ci, 4 partenaires ont reçu plusieurs rappels consécutifs, sans réponse donc). A noter que seulement 1 commune sur 23 ne nous a pas communiqué, malgré plusieurs rappels, la délibération officielle de leur Collège communal ratifiant leur tableau de suivi dûment complété.
- Pour ce qui concerne le suivi du nouveau programme d'actions (2014-2016), dont la cérémonie de signature s'est déroulée le 21 mars à Perwez (voir point 9.1), nous avons testé une nouvelle procédure d'enquête : un point à l'OJ des 1ères réunions des 6 groupes de travail décentralisés du CRDG (voir point 9.15.1) a consisté en un tour de table sur l'état d'avancement des engagements souscrits, à tout le moins pour ce qui concerne les réalisations prévues en 2014. C'est ainsi que, dans une période comprise entre septembre 2014 et février 2015, nous avons pu recueillir de manière formelle le suivi 2014 des engagements de la grande majorité des partenaires.

L'association peut également se voir confier des missions techniques par le Gouvernement de la Région wallonne (art.D.32, §3, al.3 du Code de l'Eau) et par le Collège provincial de la Province du Brabant wallon: voir les actions de lutte contre les plantes invasives (voir point 8.1) (aide spécifique de la Province du Brabant wallon accordée au CRDG).

2. Nombre d'actions prévues pour l'année 2014:

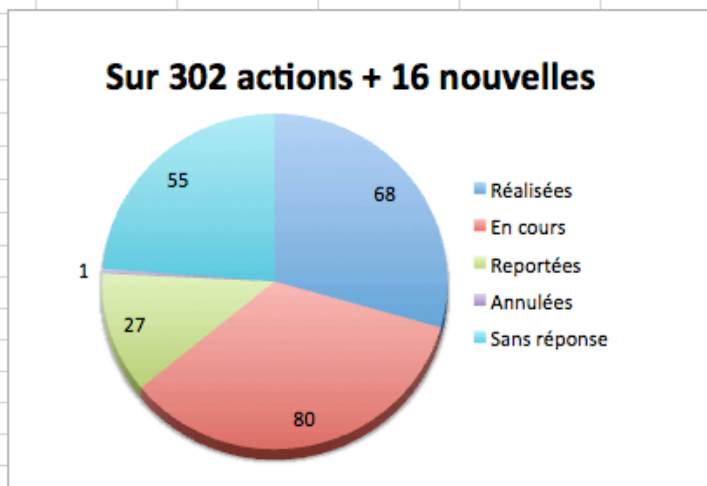
Sur 302 actions au PA 2014-2016 + 16 nouvelles actions : 50 actions prévues pour l'année 2014 (dont 4 par la Cellule de coordination) + 70 actions à réaliser tous les ans (dont 2 par la Cellule de coordination) + 104 actions à réaliser en continu (dont 3 par la Cellule de coordination)



3. Nombre et ampleur des actions effectivement réalisées dans l'année écoulée classées en fonction de leur planning initial dans le programme (cette année-là, les années antérieures ou hors programme) :

Actions dont l'échéance était prévue en 2014

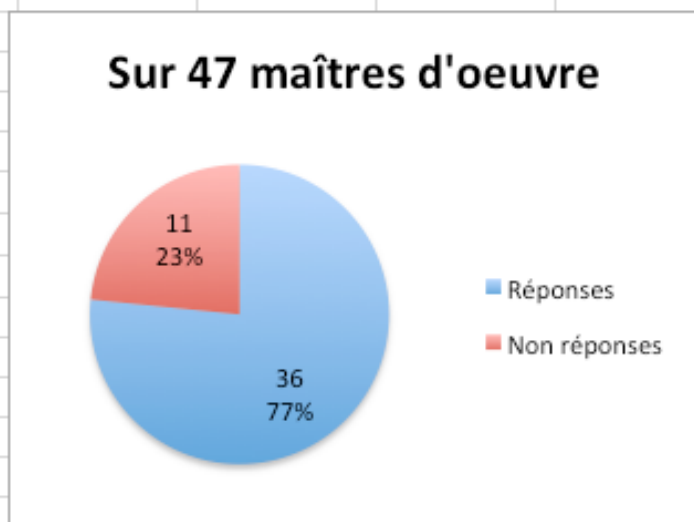
15			
16	Sur 302 actions + 16		dont CRDG
17	Réalisées	68	12
18	En cours	80	3
19	Reportées	27	
20	Annulées	1	1
21	Sans réponse	55	
22		231	16
23			
24			
25			
26			
27			
28			
29			
30			
31			



Parmi les actions dont l'échéance est prévue en 2015 : 4 actions sont réalisées (dont 1 CRDG) et 3 actions sont en cours
 Parmi les actions dont l'échéance est prévue en 2016 : 2 actions sont réalisées et 9 actions sont en cours

Taux de réponses au suivi du programme d'action

32			
33			
34			
35			
36			
37	Sur 47 maîtres d'oeuvre		
38	Réponses		36
39	Non réponses		11
40			
41			
42			
43			
44			
45			
46			



4. Synthèse succincte de chaque action menée :

Parmi les 14 actions du PA 2014-2016 (MO = la Cellule de coordination du CRDG)

Sur les 14 engagements 2014-2016 de la Cellule de coordination :

- 4 sont prévues de s'achever en 2014
- 3 sont prévues de s'achever en 2015
- 2 sont prévues de s'achever en 2016
- 2 sont prévues tous les ans
- 3 sont prévues « en continu »

Seules les 12 actions menées en 2014 (achevées ou entamées) par la Cellule de coordination (MO = "CRDG" dans le PA 2014-2016) peuvent être présentées ici.

Les autres actions significatives menées en 2014 par la Cellule de coordination sont présentées au point 9 (« autres actions réalisées en 2014 »)

4.1) Soutien aux agriculteurs pour la clôture des cours d'eau et l'abreuvement du bétail et/ou le franchissement des cours d'eau: comme prévu, le long du Gobertange à Jodoigne, 2 longues pâtures ont été clôturées début 2014 en crête de berge, suite à l'intervention de la Commune de Jodoigne et du CRDG en 2013 (voir Rapport final d'activités 2013).

Suite aux nouveaux AGW en la matière, le CRDG a suivi une formation organisée le 21 février par le SPW, visant à aider les agriculteurs à remplir le nouveau formulaire ISA de demande d'aide financière. Néanmoins, nous n'avons pas choisi d'intensifier notre communication vers le secteur agricole par la suite, et aucune demande nouvelle d'aide-service ne nous est parvenue en 2014.

Nous avons consacré un « zoom » sur le sujet dans la Lettre d'info du CRDG n° 20 de septembre.

Le 18 novembre, le CRDG avec la Commune d'Orp-Jauche a rencontré un agriculteur de Folx-les-Caves pour voir dans quelle mesure le CRDG pouvait aider l'agriculteur à résoudre le PN érosion n°DGER0646 (aide financière ou autre). Il s'est avéré qu'en fait l'agriculteur était déjà en passe de résoudre le problème grâce à l'aide de la Province du BW. Une visite de confirmation sera faite dans le courant du printemps 2015.

4.2) Aide-service de la Cellule de coordination envers les partenaires du CRDG :

- 4.2.1) aide aux communes pour la lutte contre les infractions environnementales :
 - o diffusion des 2 nouvelles fiches thématiques (dégradation sauvage des berges et entraves à l'écoulement) auprès des 23 communes partenaires en février 2014 (courrier aux Collèges communaux, avec les nouvelles fiches et le rappel des 5 autres fiches thématiques fournies antérieurement) + une note de méthodologie pour l'utilisation des fiches par les agents constatateurs). Cette action a fait l'objet d'un communiqué de presse le 21/10/14.
 - o pour la 1^{ère} fois, les données d'inventaire des dépôts de déchets verts (et organiques) ainsi que les lieux de pulvérisations d'herbicides recueillies sur le terrain en 2014 ont été transmises directement après l'inventaire aux services communaux des 6 communes concernées (Beauvechain, Grez-Doiceau, Incourt, Lasne, Perwez et Walhain), et ce afin d'agir au plus vite. Mais, nos partenaires ne nous ont pas communiqué le suivi précis qu'ils ont donné à cette transmission de nouveaux points noirs. Tout au plus, nous avons appris qu'au moins une action ciblée a eu lieu sur l'Orbais à Perwez (un feuillet a été distribué par la commune et bon suivi de l'agent communal).
- 4.2.2) aide aux communes pour la sensibilisation aux déchets le long des cours d'eau:
 - o l'organisation de 3 opérations de nettoyage de déchets le long de la Dyle la veille de l'activité descente de la Dyle en kayak : nettoyage le 26 avril sur les communes de Court-St-Etienne, Ottignies-LLN et Wavre en présence d'une cinquantaine de bénévoles. Sur www.initiatives.oceanes.be vous pouvez consulter les photos des différentes opérations
 - o 28 juillet et 9 août : placement et retrait de deux barrages flottants sur la Grande Gette à Perwez dans le cadre d'été solidaire afin de permettre aux jeunes de sensibiliser la population aux déchets. Les jeunes ont réalisé un toute boîte pour les riverains avec l'aide du CRDG.
 - o le 19 septembre : placement d'un barrage flottant sur le Train à l'occasion de la balade gourmande du CRDG organisée le 21/09 à Corroy-le-Grand sur le Train (voir point 4.11)
 - o le 18 octobre : aide à la Commune de Mt St Guibert pour une animation via le placement de deux barrages flottants à l'occasion de l'inauguration d'un sentier de promenade : quelques panneaux de l'expo CRDG ont été placés à l'occasion sur le terrain
 - o le CRDG a réalisé et fourni des panneaux didactiques à plusieurs communes qui ont procédé au nettoyage de sites pollués par des dépôts de déchets clandestins (voir point 9.6)
- 4.2.3) aide aux communes pour la réappropriation sociale des cours d'eau :
 - o renouvellement du stock de panneaux nominatifs placés le long des cours d'eau : le Ry du Grand Pré à Chastre, le Piou à Chaumont-Gistoux, le Train à Chaumont-Gistoux et à Grez-Doiceau
- 4.2.4) aide au SPW et à la Ville de Wavre pour le placement d'un barrage flottant à Basse-Wavre (22 avril) afin de récolter des déchets flottants (OFNIs) retenus sur la Dyle dans un barrage naturel en amont. Des arbres tombés en travers de la rivière ont provoqué une accumulation de déchets flottants : l'intervention d'une entreprise pour compte du SPW (DCENN) a permis de retirer et de tronçonner des arbres en travers et ainsi évacuer les déchets piégés. Les déchets ont été triés manuellement et amenés au parc à containers IBW (23 avril, avec le 15 avril une réunion de terrain préalable à l'opération).
- 4.2.5) aide aux gestionnaires communaux, provinciaux et régionaux pour l'information des riverains préalablement aux chantiers réalisés sur les cours d'eau et leurs abords : rappel aux gestionnaires de la possibilité de pouvoir bénéficier de la collaboration du CRDG pour la mise en page et l'impression des feuillets d'information à destination des riverains. Un feuillet concernant un chantier cours d'eau sur l'Orbais à Perwez a été réalisé mi-mai à la demande de la Province du BW.
- 4.2.6) aide aux gestionnaires communaux, provinciaux et régionaux vis-à-vis de demandes d'intervention sur les cours d'eau qui leur sont adressées (ex : visites de terrain le 14 mars (Orne et Dyle), le 30 avril et le 14 mai (Grande Gette) avec le SPW-DCENN) ou pour **faciliter la concertation en matière de gestion des cours d'eau** (ex : présence à plusieurs réunions organisées par la Province du BW et le SPW-DCEN, voir point 4.10).

- 4.2.7) aide aux communes et associations pour la concrétisation de **projets de réserves naturelles** : à Lincent, le CRDG a participé à une réunion de comité de gestion de la Réserve des Tournants, une visite de terrain a également été effectuée avec le responsable du CRABE pour définir la nature des travaux à effectuer sur place. Le CRDG a également prêté du matériel pour la journée de gestion.
- 4.2.8) aide aux communes et à l'IBW en matière d'**assainissement** :
 - o identification d'un rejet d'eaux usées collectif dans la Grande Gette à Perwez et signalement à la commune (visite de terrain le 4 août)
 - o visite de terrain le 12 août et article dans la lettre d'info du CRDG (n° 20, septembre 2014) sur les travaux de réhabilitation programmés par l'IBW pour les égouts de Jodoigne
 - o article dans la Lettre d'info du CRDG (n° 18, avril 2014), sur les travaux réalisés par l'IBW en Dyle-Gette entre 2011 et 2013 (stations d'épuration et collecteurs mis en service par + projets futurs)
 - o mise en évidence de la problématique des rejets individuels d'eaux usées dans les cours d'eau (voir point 4.5)
 - o aide à la communication relative à la gestion alternative des eaux pluviales et de leur nécessaire détournement du réseau de collecte des eaux usées (à l'occasion de la Journée « Eaux pluviales » du 9 décembre, voir point 4.7)
- 4.2.9) aide aux communes et aux **gestionnaires provinciaux et régionaux** en matière de **lutte contre les plantes invasives** le long des cours d'eau (voir point 8.1)
- 4.2.10) aide aux communes et associations pour des **actions d'information /sensibilisation** (voir points 6, 7 et 12)
- 4.2.11) autres aides : voir point 9

4.3) Poursuite du soutien aux communes, à la Province du BW et au SPW pour la réalisation de chantiers d'**éradication des plantes invasives le long des cours d'eau** : voir point 8.1

4.4) Diverses **actions d'information/sensibilisation destinées à faire connaître le CRDG au public** : voir points 6, 7 et 12

4.5) Aide aux communes et à l'IBW pour les **rejets illicites d'eaux usées aux cours d'eau en provenance des habitations riveraines** : projet de mise en place d'une méthodologie de travail par rapport à cette problématique et premières consultations des partenaires, en vue de la résolution des points noirs « rejets individuels » de l'inventaire du CRDG.

- rapport des réunions de partenariat tenues fin 2013 avec la Commune de CSE et l'IBW + identification de perspectives pour la poursuite du projet.

- suite à la note faisant le point sur les avancées et les perspectives, l'IBW a proposé de joindre des questions sur cette thématique lors de l'enquête qu'elle a menée auprès des 27 communes du BW en 2014 (en perspective de la journée du 9 décembre sur la gestion des eaux pluviales aux sujets des eaux pluviales, voir point 4.7).

- le sujet a été brièvement repris lors des 1ères réunions des 6 groupes de travail décentralisés du CRDG tenues entre novembre 2014 et février 2015 (voir point 9.15.1), en particulier lors de la 1^{ère} réunion du groupe décentralisé n° 4 du CRDG le 20 janvier 2015 à l'occasion de laquelle il a été confirmé un constat d'impuissance (= manque de moyens) par rapport à cette problématique. Néanmoins, quelques perspectives ont été avancées par l'IBW : invitation des communes à participer à la prochaine édition des Assises de l'eau le 18 mars 2015 (consacrées à la gestion des réseaux d'égouttage), rappel de la proposition de convention-type envoyée par l'IBW aux communes (curage des égouts + cadastre de l'égouttage).

- en conclusion, le CRDG n'a pas suffisamment progressé dans cette matière en 2014, pour un sujet dont même les partenaires les plus concernés ne maîtrisent pas tous les tenants et aboutissants... En lieu et place d'une véritable « table-ronde » consacrée à la résolution des rejets individuels (et au développement des raccordements à l'égout), qui paraît prématurée à ce stade, le CRDG souhaite organiser, en 2015 et avec l'IBW, une réunion thématique sur le sujet à l'attention des communes.

4.6) **Inventaires des points noirs le long des cours d'eau** : voir point 5

4.7) **Séminaire sur la gestion des eaux pluviales en agglomérations, le 9 décembre à Waterloo** :

Ce séminaire fut consacré au besoin de gérer de façon alternative les eaux pluviales dans les zones urbanisées, pour réduire les risques d'inondations et intégrer l'eau dans la ville de façon plus esthétique.

Il a été destiné aux échevins et agents communaux, aux agents provinciaux et régionaux de l'environnement, des travaux, de l'urbanisme, de l'aménagement du territoire, ainsi qu'aux architectes et urbanistes oeuvrant dans les bassins de la Senne, de la Dyle et de la Gette.

La Cellule de coordination du CRDG s'est beaucoup impliquée dans la réalisation de ce projet. Cette journée d'information et d'échange a été préparée en collaboration étroite avec 3 autres organisateurs : la Maison de l'Urbanisme du BW, le Contrat de rivière Senne et l'IBW. Nous nous réjouissons de la complémentarité de ce partenariat qui s'est révélé très dynamique.

Le CRDG a pris de nombreux contacts en début d'année, pour identifier les sujets d'exposés et les intervenants potentiels pour ce séminaire. Plusieurs réunions de préparation ont eu lieu ensuite : le 31 mars (avec les organisateurs), le 4 juin (avec certains intervenants prévus pour le séminaire), le 22 juillet (avec l'intervenant Maëlle Ancelle, de Adopta, à Douai) et le 16 octobre (organisateur + intervenants). Une conférence en ligne a encore eu lieu le 25 novembre avec l'animateur/modérateur retenu pour cette journée.

Le programme des exposés a été bouclé fin juin, pour nous focaliser sur la promotion et les aspects de logistique à partir de la rentrée de septembre.

D'autres particularités du séminaire:

- deux intervenants français ont présenté leur expérience dans le domaine (Bureaux Adopta et Composante urbaine)
- un modérateur/animateur a animé la journée (Nathalie Ricaille, Espace Environnement)
- un moment de rencontre avec la presse lors de la pause-déjeuner
- un souhait des co-organisateurs de créer un support d'info à la suite de la journée, sous la forme d'une page web
- bonne complémentarité avec le séminaire organisé par le SPW sur le même sujet le 5 novembre à Namur

Le séminaire a rencontré un franc succès (+/- 200 inscrits, mais une 40 aine d'absents le jour J).

Le programme, le contenu des exposés, les documents remis aux participants, revue de presse et photos de l'événement ont été mis en ligne dans la foulée, sur le site de l'IBW.

L'IBW va accueillir temporairement une nouvelle rubrique «eaux pluviales» sur son site web, dans l'attente d'une réappropriation soit par la Province du BW (via sa plateforme « inondations ») soit par la RW (via le GT Inondations du SPW). Un premier débriefing a eu lieu le 11/12, puis une 2ème réunion de suivi le 16/01/2015 (contenu du site Internet pour le suivi).

4.8) Implication du CRDG dans le processus de concertation des acteurs dans le cadre de l'élaboration des **Plans de gestion du risque d'inondation (PGRI)** : comme prévu, le CRDG a apporté son soutien à l'auteur de projet (UCL-Almadius) et au SPW chargés d'organiser la concertation : recherche de salles pour accueillir les différentes réunions, remise de liste d'invitations des acteurs locaux pour ces réunions, rappel des réunions vers les partenaires du CRDG, animations d'ateliers d'échanges, rédaction de PV de réunion...Plusieurs réunions ont eu lieu en 2014: 20 février à Mons et 27 février à Marloie (Journées d'information générale), 17 mars à Wavre (CTSBH), 7 mai et 13 juin à Wavre (Tables-rondes) et 15 septembre à Wavre (2^{ème} réunion du CTSBH).

4.9) Finalisation du projet d'échanges intercommunautaire « **Ontmoet je buren/à la rencontre de nos voisins** » : échanges d'expériences avec des interlocuteurs flamands (publics et associatifs) actifs sur le terrain dans les mêmes domaines que les nôtres.

Activités pour groupes cibles:

15 juin : action d'échanges sur le terrain autour de **la gestion de la nature en réserves naturelles** (Lincent et Orp-Jauche). Public cible : gestionnaires associatifs de la nature. 29 personnes présentes.

27 juin : action d'échanges sur le terrain autour de **la gestion des risques d'inondations et de coulées de boue** (Jodoigne et Orp-Jauche).

Public cible : gestionnaires publics des cours d'eau et des espaces agricoles. 48 personnes présentes.

Activités grand public :

27 juillet : journée de sensibilisation à la nature dans le Domaine provincial d'Hélécine, en marge de la manifestation « Ile aux enfants ». **Organisation d'un village de l'environnement** et propositions de diverses animations pour les enfants et les adultes. Environ 1000 personnes présentes sur la journée, grâce aux nombreux stands d'information et d'animation : Natagora, Plumalia, Ecole technique St-Jean, CRDG, Natuurpunt, Union royale des Ruchers belges, Pêcheurs des 2 Gette, Cuisine sauvage, Grimpe d'arbres, Ecosem, GAL Culturalité, Action Environnement Beauvechain, Guides composteurs de Jodoigne, Guide du Domaine provincial.

28 septembre : journée festive de **clôture du projet HHH** « Feest op het erf » à la ferme de Wange. Tout un ensemble d'animations ont été proposés par les différents porteurs d'activités du projet intercommunautaire. Le CRDG et Natuurpunt ont tenu un stand d'exposition avec animation de construction de nichoirs à insectes.

En amont de chacune de ces activités, de nombreuses réunions et visite de terrain ont été nécessaires pour assurer une bonne organisation.

En outre :

- le 17 juin, du côté de Tienen, le CRDG a participé à une journée promotionnelle « interne ». Le but de cette journée était de réaliser différentes séquences vidéo pour le film promotionnel final de ce projet de coopération intercommunautaire
- le 10 octobre le CRDG était représenté aux festivités de clôture du projet à la ferme de Wahenge à Beauvechain.

4.10) Soutien au SPW et à la Province du BW pour développer une procédure de **concertation préalable aux travaux sur les cours d'eau** :

- une réunion de concertation organisée à l'initiative de la Province du BW, préalable à des travaux de restauration sur l'Orbais à Orbais (Perwez) : le 6 mai
- plusieurs visites de terrain, réunions d'information ou de concertation organisées à l'initiative de la Province du BW pour un projet de reméandration de la Lasne à Rixensart : le 2 juin, le 27 août, le 08 septembre et le 17 septembre
- deux réunions organisées à l'initiative du SPW-DCENN :
 - travaux de renforcement de berge sur la Thyle à Suzeril (Court-St-Etienne), le 11 février
 - projet hydroélectrique sur la Grande Gette à Jodoigne, le 26 mai (visite préalable avec le CRDG le 14 mai)

4.11) **Balade gourmande le long du Train, le 21 septembre à Chaumont-Gistoux** :

Objectif de cette nouvelle manifestation grand public : inviter les promeneurs à se balader le long de la rivière en dégustant des produits locaux.

Cette manifestation a eu lieu à Corroy-le-Grand dans la vallée amont du Train.

Deux boucles ont été proposées : la « gourmande » de 5km et une plus grande de 8km.

Quatre réunions de préparation avec nos partenaires (Groupe sentiers principalement + la Commune de Chaumont-Gistoux et le Cercle d'Histoire local) ont eu lieu les 25 mars, 10 juin, 4 août, 1er septembre. La dynamique s'est mise en place avec de plus en plus de participants aux réunions de préparation.

Le public cible était prioritairement les habitants de Chaumont-Gistoux.

Outre la promotion de l'évènement par différents canaux, les participants ont reçu une carte-itinéraire reprenant des informations spécifiques sur la vallée du Train et les partenaires ainsi qu'un sac réutilisable à l'effigie du CRDG.

Un poster spécifique de présentation de la vallée du Train a été édité et proposé sur le circuit.

Malgré une météo désastreuse le matin du dimanche, 150 personnes étaient présentes lors de cet évènement, toutes fort heureuses d'avoir participé.

Excellente collaboration avec le partenaire principal (le Groupe Sentiers), mais tous les partenaires ont respecté les engagements qu'ils avaient pris. Une bonne partie des tâches de l'évènement ne nous a donc pas été imputée (recherche des producteurs locaux, contact avec la commune, relais promotionnel local, balisage et sécurité du circuit).

Une note d'évaluation rédigée par le CRDG a été soumise à notre partenaire après l'évènement.

4.12) Réorientation du **réseau d'analyses CRDG de la qualité des cours d'eau** :

C'est la réunion du groupe de travail « réseau d'analyses qualité du CRDG » du 5 décembre 2013 qui a permis de relancer le réseau de mesures de la qualité des eaux sur le bassin Dyle-Gette pour la période 2014-2016. Les principales décisions prises sont les suivantes:

- 75 stations seront visitées en 3 ans, avec divers objectifs (nouveaux cours d'eau, suivi de l'épuration récente, impacts agricoles...)
- le partenariat avec le CPAR-Province du BW (pour la physico-chimie) et Robert Iserentant (ex UCL, pour l'analyse des diatomées) est reconduit ; le partenariat avec Guy Houvenaghel (ex ULB) (pour l'analyse des macro-invertébrés) est abandonné ; celui avec l'IBW devrait être reconduit à partir de 2015 pour la mesure de la DCO
- un nouveau partenaire (le DEMNA-SPW) a rejoint le réseau d'analyses du CRDG (pour le traitement des échantillons et le montage des lames des diatomées).

Comme prévu, 25 stations ont donc été analysées en 2014, notamment dans quelques nouveaux cours d'eau qui n'avaient jamais fait l'objet d'analyses antérieurement.

Comme prévu aussi, 4 passages par stations ont été étalés sur l'année 2014 en physico-chimie (février - mai - août et novembre) et 1 seul passage en biologie (15 et 17 octobre).

Pour la physico-chimie, une liste de paramètres à mesurer a été arrêtée en début d'année 2014.

5. Mise en place et état d'avancement de l'inventaire de terrain, de l'encodage et de la cartographie :

- nouvelles prospections **entre le 25 mars et le 18 avril le long de 5 cours d'eau importants du bassin** (+ leurs affluents), qui n'avaient plus été inventoriés de façon systématique depuis 2001 (bassin Dyle) ou 2005 (bassin Gette) :
 - o la Lasne à Lasne (+ 5 affluents)
 - o la Lasne à Rixensart
 - o la partie amont du Nil à Walhain (+ 6 affluents)
 - o la Nethen à Beauvechain (+ 4 affluents)
 - o l'Orbais à Perwez
 - o le Piétrebais à Incourt et à Grez-Doiceau
- total du linéaire prospecté (par la Cellule de coordination uniquement) : 70,7 km
- nombre de points noirs relevés : 474
- encodage cartographique en mai, juin et novembre
- une nouvelle procédure d'encodage commune aux différents CR a été demandée par le SPW, via l'application Fulcrum (+ achat d'une tablette). Nous avons reçu le module d'encodage propre au CRDG fin de l'année 2014.
- les données 2014 ont donc été **intégrées sous Fulcrum début 2015**.
- l'inventaire « nouvelle version » est maintenant prêt à être lancé. Un stagiaire y contribuera largement en fin d'hiver 2015.

6. Rédaction d'un bulletin de liaison entre les membres du contrat de rivière :

Rédaction, réalisation et diffusion de la **Lettre d'information électronique du CRDG n° 18 en avril 2014, n°19 en juin 2014, n°20 le 12 septembre, n°21 le 15 décembre 2014**. Exemples de sujets abordés sous forme d'articles rédigés par nos soins :

- feuilleton 2014 : « la protection des eaux vis-à-vis des pesticides » (rédaction : PhytEauWal)
- évolution des travaux d'assainissement collectif en Dyle-Gette
- avis du CRDG remis dans le cadre de l'enquête publique sur la gestion de l'eau
- actualités du CRDG
- le programme 2014-2016 du CRDG
- chantier de débordage le long de l'Orne
- compte-rendu de la conférence sur le castor
- bilan du projet intercommunautaire « Ontmoet je buren/à la découverte de nos voisins »
- rubrique « votre avis compte »
- les nouvelles règles en matière d'accès du bétail aux cours d'eau (+ réalisations hors Dyle-Gette)
- ...

Un **agenda du CRDG** consacré entièrement au programme des Journées wallonnes de l'eau a été diffusé en mars 2014 et un autre le 20 août 2014.

Un **page Facebook** est régulièrement alimentée, elle compte 410 amis et le CRDG est présent dans 14 groupes de discussions.

7. Animations et sensibilisation du grand public et de publics ciblés :

7.1) Itinérance de l'exposition du CRDG :

L'exposition (complète ou partielle) a été présentée à l'occasion de 13 manifestations locales dans le bassin. Dans ce cadre, des animations ont été proposées par le CRDG sur son stand à l'occasion de 10 d'entre elles :

- Mars : Genappe – Nuit des batraciens – JWE
- Mars – Chastre – JWE : animations scolaires sur le calcul de l'indice biotique
- Mars - Perwez – Visite du site de captage communal - JWE
- Avril : Villers-la-Ville - journée environnement avec animations
- Avril : Ottignies-LLN : Descente de la Dyle en kayak avec animations
- Avril : Wavre : Descente de la Dyle en kayak avec animations
- Juin : La Hulpe : Séance d'information sur le Contrat de captage avec animations
- Juillet : Hélécinne – « Village de l'environnement » (projet HHH) avec animations
- Septembre : Chaumont-Gistoux – balade gourmande avec animations, l'exposition a été présentée à deux endroits
- Septembre : Jodoigne - Village de l'environnement avec animations
- Septembre : Wange – « Fest op het erf » (projet HHH) avec animations
- Octobre : Rixensart – Journée des scouts « Pouces verts » avec animations
- Novembre : Court-saint-Etienne – Fête de l'Arbre

Faute de disponibilité, le CRDG n'a pu être présent en 2014 aux manifestations suivantes :

- « Fête de la St-Georges » à Grez-Doiceau le 27 avril
- « Verger en fête » à Waterloo le 14 septembre
- « Rixensart en Fête » à Rixensart le 14 septembre
- « Fête de la Pomme » à Ottignies-LLN le 19 octobre

7.2) Fourniture, par la Cellule de coordination du CRDG, d'articles d'information aux partenaires communaux et associatifs, en vue de leur parution dans les bulletins et les sites internet communaux et associatifs :

Informations générales : Pas d'article envoyé durant le 1^{er} semestre et un article envoyé sur la fiche de présentation de la problématique des déchets verts paru dans le bulletin de Lincet fin juin 2014.

Informations locales : Pas d'article envoyé durant le 1^{er} semestre. Durant le 2^{ème} semestre : un article de promotion du village de l'environnement à Hélécinne est paru en juillet 2014 dans le bulletin d'Incourt.

Fait positif, les **partenaires communaux et associatifs publient de plus en plus spontanément dans leurs bulletins des articles** sur les thématiques ou des actions menées dans le cadre ou en collaboration avec le Contrat de rivière :

- o Présentation du bilan des chantiers de plantes invasives sur la **Commune de Chaumont-Gistoux** dans le bulletin de février.
- o Présentation de 3 activités organisées dans le cadre des JWE dans les 2 bulletins de Genappe et le bulletin de Lasne en mars.
- o Présentation des opérations de nettoyage dans le cadre de la descente de la Dyle en kayak dans le bulletin d'Ottignies-LLN en avril
- o Présentation de l'adhésion au programme d'actions 2014-2016 de la Ville de Genappe dans le bulletin en avril
- o Présentation des chantiers de lutte contre les plantes invasives organisés en juin 2014 dans le bulletin de juin
- o Présentation de l'évènement « Fête des Sentiers des 20 et 21 septembre » durant la balade gourmande est organisée à Chaumont-Gistoux dans le bulletin de l'été.
- o Présentation de la problématique des chantiers « plantes invasives » et un article de présentation du colloque sur le thème de l'hydroélectricité (organisé par le CR en nov 2013) parus fin juin 2014.
- o Présentation de la thématique « plante invasive » dans le bulletin de Villers la Ville en septembre-octobre 2014 et dans le bulletin de Beauvechain en septembre 2014
- o Présentation de l'inauguration du sentier le long de l'Orne avec placement d'un barrage flottant dans le bulletin de Mont Saint Guibert en octobre 2014
- o Présentation de la fiche sur la dégradation des berges dans le bulletin d'Incourt en décembre 2014
- o Présentation du groupe de travail décentralisé du 4 novembre et des fiches « infractions environnementales » dans le bulletin de liaison d'Action Environnement Beauvechain en décembre 2014.

7.3) Diffusion de communiqués de presse du CRDG, en vue de leur parution dans la presse (écrite, radio ou télévisuelle; locale, sous-régionale ou régionale) :

Information générale

- **Enquête publique eau** : envoi du communiqué de presse avec avis du CRDG (le 25 février)

- **Journées wallonne de l'eau du 15 au 30 mars + Signature du programme d'action CRDG du 21 mars** : envoi communiqué de presse Journées wallonnes de l'Eau + communiqué et invitation signature du PA (le 11 mars) + accueil presse le 21 mars
- **Le castor et son implantation en Brabant wallon** : envoi invitation à la presse pour conférence du 24 mars (le 11 mars)
- **Fiches Incivilités** octobre 2014 : CP sur les 2 dernières fiches
- **Séminaire Eaux Pluviales (9 décembre)** : CP+ Dossier de presse+ Point Presse

Informations locales

- **Communiqué de presse + invitation aux Journées Rivières Propres et Descente kayak sur la Dyle des 26 et 27 avril**: envoi invitation Conférence de presse du 7 mars+ envoi 2 Communiqués de presse et invitation aux journées du 26 et 27 avril (opération nettoyage descente kayak) + accueil presse le 26 et 27 avril + communiqué ciblé TV Com pour annonce de l'intervention sur le bouchon à Basse-Wavre le 22 avril.
- **Ontmoet je buren/ à la rencontre de nos voisins** (activités des 15 et 27 juin) : envoi communiqué de presse + invitation aux journalistes + 2 points presse (le 10 juin)
- **Village Environnement à l'occasion de « Ile aux enfants »**, Héléécine le 27 juillet 2014
- **Balade gourmande à Chaumont-Gistoux (le 21 septembre)** : envoi CP + présence sur le terrain pour accueillir les journalistes

Par ailleurs, le CRDG a participé au tournage de séquences pour l'émission « **Quel Temps ?** » de la RTBF, dans la vallée de la Thyle le 17 juillet.

(Voir la revue de presse au point 12)

7.4) Animations scolaires:

- des animations scolaires ont été organisées par Natagora dans le cadre de la Nuit des Batraciens lors des JWE en mars 2014
- des animations scolaires ont été organisées à la demande du PCDN par le CRDG à Chastre sur l'observation des invertébrés aquatiques dans le cadre des JWE en mars 2014
- une animation scolaire a été organisée par le GAL Culturalité à Ramillies dans le cadre des JWE en mars 2014.
- une animation scolaire a été organisée à La Hulpe sur le thème des poissons dans le cadre des JWE en avril 2014

7.5) Descente de la Dyle en kayak

Les Communes de CSE, Wavre et Ottignies-LLN ont sollicité l'aide du CRDG afin de participer à cette activité le 27 avril 2014. Deux réunions de préparation (fin 2013 et 14/01/2014), une descente de repérage (17 mars) et un débriefing (20 mai) ont eu lieu. L'implication et la coordination du CRDG dans l'organisation sont reconnues et très appréciées des partenaires. L'édition 2014 a été marquée par la présence de la commune de Court-Saint-Etienne dans l'évènement et par un succès de participation jamais égalée avec 340 kayakistes qui ont pu découvrir autrement la Dyle, un réel succès.

7.6) Organisation d'un **séminaire sur les eaux pluviales** (voir point 4. 7)

7.7) **Balade gourmande à Chaumont-Gistoux** le long du Train (voir point 4.11)

7.8) Nouvelles **fiches thématiques sur les infractions environnementales** (voir point 4.2)

7.9) **Feuille d'info pour riverains sur les chantiers aux cours d'eau** : complément à la concertation qui a été organisée préalablement aux travaux de restauration de l'Orbais à Orbais (Perwez), la Province du BW nous a sollicité pour la réalisation d'un feuillet d'information destinés aux riverains du chantier : le feuillet a été diffusé en mai.

7.10) Feuille d'info pour riverains sur les plantes invasives :

Réimpression de 5.000 exemplaires du dépliant. La carte finale de l'inventaire est enfin disponible ; le modèle ne changera donc plus.

7.11) Coordination du programme des **Journées wallonnes de l'eau 2014** (voir point 9.2) et entame de la coordination des Journées wallonnes de l'eau 2015 en décembre 2014.

7.12) **Panneaux de sensibilisation à la problématique des dépôts de déchets clandestins** (voir point 9.6)

7.13) Journée de **sensibilisation à la protection des captages contre les pesticides domestiques** (voir point 9.8)

7.14) **Présentation du CRDG, via des exposés** :

- le 28 avril à des étudiants en architecture à FUSAGx
- les 20 février (19 personnes) et 24 avril (14 personnes) aux membres des Amis du Parc de la Dyle
- le 5 mai au CA de l'association des entreprises de Wavre (ADE Wavre)
- le 16 juin au CRABE

- le 21 octobre à Jodoigne, pour une délégation vietnamienne de passage en BW dans le cadre d'une tournée d'étude sur les changements climatiques (demande du SPW)

7.15) **Conférence sur le castor** (voir point 9. 12)

7.16) Organisation d'un **Village de l'environnement** à l'occasion de la Journée grand public « Ile aux enfants » **au Domaine provincial d'Hélécine le 27 juillet** (voir point 4.9)

8. Thématiques des groupes de travail et état d'avancement des travaux :

8.1) GT "Lutte contre les plantes invasives" :

- Planification de la nouvelle campagne de lutte contre la **Balsamine de l'Himalaya** pour 2014 :
 - o action professionnelle sur les cours d'eau de **la masse d'eau de la Thyle** (élaboration d'un CSC pour un total de 800h)
 - o coordination de **43 chantiers « satellites »** organisés avec les partenaires communaux et associatifs du CRDG (>50 jours)
- Encadrement technique des chantiers « Balsamine » de la Province du BW et de la Commune de Genappe.
- Collaboration au plan de lutte du SPW contre **la Berce du Caucase** : visite de terrain, rencontre de propriétaires, gestion manuel et accompagnement de l'entreprise engagée par le SPW pour les grosses populations de berces (6 demandes d'intervention).
- Collaboration pour l'élaboration d'un outil d'aide à la décision du SPW pour la gestion de la **Renouée du Japon** : le CRDG était représenté lors de la réunion du 14/10 au SPW (après réunion préparatoire au CRDG le 13 octobre, avec la Province du BW et le Groupe CRA de La Hulpe)
- Participation à des démarches préliminaires de concertation avec la Province du BW et deux partenaires associatifs (Groupe contrat de rivière Argentine et Amis du Parc de la Dyle) en vue d'initier deux chantiers d'éradication de **l'hydrocotyle** sur 2 sites en 2015 : vallée de l'Argentine à La Hulpe et vallée de la Marbaise à Grez-Doiceau

Dans le cadre du Festival « Délibère-toi », 3 chantiers « balsamine » ont été proposés au jeune public par la Cellule de coordination du CRDG durant la semaine du 23 au 26 juin (Ry de La Marache à Court-saint-Etienne, Ry Angon à Ottignies-LLN, Gobertange à Jodoigne) : malheureusement, 2 chantiers ont été annulés faute de participants et le 3^{ème} chantier s'est déroulé avec 1 seul élève....

8.2) GT « Résolution des atteintes aux cours d'eau - Lutte contre les infractions environnementales »

- Suivi de plusieurs réunions « rejets individuels d'eaux usées » tenues avec nos partenaires en 2013 + évolution de ce projet en 2014 (voir point 4.5)
- Diffusion auprès des communes des 2 dernières fiches thématiques d'infractions environnementales le long des cours d'eau (les dégradations sauvages des berges et les entraves à l'écoulement) (voir point 4.2.1)
- Communication aux 6 communes concernées des Points noirs « dépôts de déchets verts » et « pulvérisation d'herbicides » inventoriés sur le terrain en mars et avril (voir point 4.2.1)
- Aide à diverses opérations de nettoyage de déchets le long et dans la Dyle et ses affluents (voir points 4.2.2 et 4.2.4)
- Réalisation de panneaux standardisés de sensibilisation placés sur 12 sites nettoyés par les communes ces dernières années (voir point 9.6)
- La problématique de l'accès du bétail aux cours d'eau a fait l'objet de plusieurs initiatives du CRDG (voir points 4.1 et 9.11)
- Initiatives du CRDG par rapport à l'usage de pesticides par les particuliers et le secteur agricole (voir points 4.2.1, 9.8 et 9.15.4)
- Participation à la concertation en vue de résoudre un point noir « ouvrage d'art dégradé » à Villers-la-Ville en 2015 (voir point 9.22)

Par ailleurs, les réunions des 6 groupes de travail décentralisés programmées entre septembre 2014 et février 2015 ont été essentiellement consacrées à la résolution des points noirs et au suivi des engagements 2014-2016 souscrits dans ce domaine par les partenaires du CRDG (voir point 9.15.1).

8.3) GT "gestion des cours d'eau"

- Collaboration avec les gestionnaires pour l'éradication de la Berce du Caucase et la Balsamine de l'Himalaya (voir point 8.1)
- Plusieurs réunions de concertation préalable aux travaux sur les cours d'eau, avec la Province du BW et le SPW (voir point 4.10)
- Les gestionnaires communaux, provinciaux et régionaux ont parfois sollicité l'avis du CRDG lors de demandes d'intervention sur les cours d'eau qui leur sont adressées (voir point 4.2.6)
- Diffusion d'un toute-boîte aux riverains de l'Orbais à Orbais (Perwez) préalablement aux travaux de restauration de la Province du BW (voir points 4.2.5 et 7.9)
- Visite de terrain le 27 juin à Jodoigne (nouvelle zone d'expansion de crue le long de la Grande Gette) : échange d'expériences et de pratiques entre gestionnaires communaux, provinciaux et régionaux de cours d'eau, dans le cadre du projet intercommunautaire « Ontmoet je buren/A la rencontre de nos voisins » (voir point 4.9)

- Invitation des gestionnaires provinciaux et régionaux des cours d'eau à l'occasion d'une visite de terrain organisée le 19 juin au départ du Centre Nature de Botrange et consacrée aux aménagements pour l'accès du bétail aux cours d'eau (voir point 9.11)
- Invitation des gestionnaires communaux, provinciaux et régionaux aux réunions organisées dans le cadre de la concertation préalable à l'élaboration des PGRI (voir point 4.8)
- Collaboration avec le SPW pour l'enlèvement d'un bouchon de déchets flottants (OFNIs) sur la Dyle à Wavre (voir point 4.2.4)
- Collaboration avec la Province du BW et la Commune de Villers-la-Ville pour résoudre un point noir « ouvrage d'art dégradé » sur le Ry du Pré des Saules (voir point 9.22)
- Participation à la plateforme d'échange d'informations sur les inondations (convention Province du BW et UCL) (voir point 9.3)
- Conférence sur le castor en Dyle-Gette, avec mise en évidence des atouts et des contraintes en matière de gestion des cours d'eau et de la biodiversité (voir point 9.12)

9. autres activités réalisées en 2014 (ne figurant pas au PA 2014-2016 initial)

9.1) Cérémonie de **signature du programme d'actions 2014-2016 du CRDG** à la Ferme d'Odonge à Orbais (Perwez) le vendredi 21 mars 2014.

Un repas à l'attention des partenaires communaux et du CA a été proposé à cette occasion.

90 personnes ont assisté à la cérémonie de signature, après présentation succincte du contenu du PA 2014-2016.

9.2) Coordination du **programme des Journées wallonnes de l'eau 2014**.

La Cellule de coordination du CRDG a repris son rôle de coordination du programme après quelques années marquées par une participation plus légère.

De nombreuses communications par mail ont été faites pour solliciter et assurer le suivi des activités proposées auprès des partenaires.

1.825 personnes ont participé aux 30 activités organisées par les 15 partenaires communaux, intercommunaux et associatifs différents.

Le CRDG a pris l'initiative d'organiser plusieurs activités :

- la signature du programme d'actions 2014-2016 (voir point 9.1)
- l'organisation d'animations scolaires à Chastre
- l'organisation d'une conférence sur le castor qui a accueilli une centaine de personnes à Wavre (voir point 9.12)
- l'organisation d'animations piscicoles à La Hulpe, dans la RN de Nysdam, pour 2 classes de Boitsfort.

Les activités qui ont reçu l'affluence des visiteurs sont toujours celles qui revêtent un caractère original (conférence castor, Nuit des batraciens...). Cependant, les visites des stations d'épuration attirent toujours autant les foules.

A noter que deux opérations de nettoyage ont été organisées dans le cadre des JWE, avec un succès de participation mitigé.

9.3) Poursuite de la participation au Comité de suivi de la convention de recherche UCL-Province du BW portant sur la mise en place d'une **plateforme d'échange d'informations sur la lutte contre les inondations et coulées de boue en Brabant wallon**: 3^{ème} réunion le 12 mars 2014 et réunion de clôture le 17 septembre. Rencontre avec l'auteur de projet (UCL) le 27 août pour identifier les synergies possibles avec les inventaires du CRDG.

9.4) Selon nos disponibilités, participation aux différents **Plans communaux de développement de la nature (PCDN), Agenda 21 locaux et Programmes communaux de développement rural (PCDR)** des Communes de Beauvechain, Chastre, Gembloux, Hannut, La Hulpe, Lasne, Ottignies-LLN et Rixensart : en 2014, nous avons participé à quelques réunions :

- le 29 janvier au PCDN de La Hulpe
- le 3 février au PCDN de Rixensart
- le 09 septembre à Hannut : séance d'information des agriculteurs sur la thématique de l'érosion hydrique et du nouveau projet de développement rural (Ville de Hannut)
- le 6 octobre au PCDN de Rixensart
- le 20 novembre au PCDN de Lasne

Par contre, nous ne recevons pas d'invitation aux réunions PCDN de la Commune de Grez-Doiceau.

Nous avons aussi été sollicités par la FRW (puis par l'auteur de projet), pour rendre des avis dans le cadre de l'élaboration du nouveau PCDR de Hannut.

En conclusion, ces réunions participatives sont nombreuses (et le plus souvent en soirée) et notre présence ne peut qu'y être limitée.

Cependant, nos partenaires communaux savent que nous restons ouverts à toute demande de collaboration spécifique pour les aider à concrétiser différents projets « rivières ou zones humides » issus de leurs PCDN ou PCDR (ex : visite de la mare de l'école de Rosières à Rixensart le 21 novembre ou aide du CRDG aux chantiers d'éradication des plantes invasives dans le cadre des PCDN de Beauvechain, Chastre, Gembloux et Lasne, voir point 8.1).

9.5) **Sollicitations diverses auprès de la Cellule de coordination du CRDG :**

La Cellule de coordination a reçu tout au long de l'année 2014 +/- **300 demandes d'information, d'appui, d'intervention ou de collaboration** émanant de particuliers, Bureaux d'études, organismes divers ou membres du CRDG. Selon ses disponibilités et ses compétences, soit la Cellule de coordination a répondu elle-même aux sollicitations, soit elle les a relayées.

9.6) Suite aux diverses opérations de nettoyage menées de 2009 à 2013, le CRDG a souhaité placer des **panneaux sur site public nettoyés**. Réalisation et placements de 12 panneaux : 12 endroits distincts sur 6 Communes distinctes et 9 cours d'eau ont

pu bénéficier de la mise en place de ses panneaux de sensibilisation « Halte aux déchets sauvages » À savoir : Chaumont-Gistoux (Ri Inchebroux et Nelo), Genappe (La Falise et La cala), Incourt (le Thorembais), Jodoigne (la Grande Gette), La Hulpe (l'Argentine et la Mazerine), Orp-Jauche (le Pissaumont). Les communes vont cependant être amenées à continuer de nettoyer les dépôts clandestins sur fond propre. Il reste la possibilité pour les nouveaux dépôts sauvages nettoyés par les services communaux, de faire la demande de nouveaux panneaux de sensibilisation pour les sites concernés.

9.7) La troupe Zanni qui monte un **nouveau spectacle théâtral « Pirate d'eau douce »** a approché le CRDG pour reconduire une collaboration similaire à celle établie par le spectacle « Goutte d'eau ». Une réunion de discussion a eu lieu en mai et nous avons assisté à deux représentations d'essai dans les écoles de Rixensart et Ramillies. La troupe « Compagnie Al Kymia » avec son spectacle « Waterplouf » est demandeuse également.

9.8) Poursuite de la participation au projet de **Contrat de captage** (IECBW) de la Drève de La Ramée à La Hulpe, visant à protéger les eaux souterraines de toute source de pollution, en particulier des **pesticides à usage domestique**. Le CRDG est venu en appui à différents partenaires associés à ce projet (PhytEauWal, l'IECBW, la Commune de La Hulpe et diverses associations locales).

La 2ème réunion de concertation a eu lieu à La Hulpe le 1^{er} avril.

Une activité grand public réservée aux habitants de Gaillemarde a eu lieu le 21 juin. Une animation sur les macros invertébrés aquatiques, une petite présentation des différents acteurs du Contrat de captage et la visite du captage de l'IECBW ont été proposées au public (nombre de participants : une 15aine de personnes, sur une 100 aine de familles invitées...).

9.9) Participation aux réunions du **Comité de gestion des réserves provinciales (Province du Brabant wallon)** : participation aux réunions du 22 janvier et du 14 mai + animation d'un groupe de travail en vue de rédiger un CSC.

9.10) Implication dans le **GT Environnement du GAL Culturalité en Hesbaye brabançonne** (Projet de territoire « horizon 2020 ») : participation à la réunion du GT du 28 avril.

Le CRDG s'est impliqué activement dans la réflexion autour d'actions potentielles à mener dans le futur (accès du bétail aux cours d'eau, protection/création de zones humides, sensibilisation des citoyens, zéro phyto...). Mais, apparemment, la fiche projet « environnement » qui en a résulté ne laisse que peu de place aux matières qui nous concernent...

9.11) Participation à l'organisation d'une **demi-journée d'échanges "Protections des berges des cours d'eau en pâtures"** (retour d'expériences via visite d'aménagements réalisés par le Parc naturel des Hautes Fagnes) : le 19 juin à Botrange.

Participation à une réunion préparatoire organisée avec les opérateurs de terrain (Parcs naturels et Contrats de rivière) par le GAL « Saveurs et Patrimoine en Vrai Condroz » : le 6 mai à Hamois.

Zoom sur le sujet dans la LI du CRDG n° 20 (septembre), yc rendu des 2 réunions/rencontres.

9.12) Organisation d'une **conférence sur le castor** (le 24 mars à Wavre, dans le cadre des Journées wallonnes de l'eau) :

Etant donné que les populations de castors semblent en expansion dans le bassin de la Dyle (absent en Gette et en Senne !), il était temps d'organiser un moment d'information et d'échange sur la présence de cet animal (souvent apprécié, rarement décrié) dans notre bassin.

C'est ainsi que +/- 100 personnes ont participé à cette soirée rehaussée par des exposés de représentants du SPW (DEMNA + DNF) et de Natagora-BW (voir LI du CRDG n° 19, juin 2014).

Plus tard dans l'année, le CRDG a interpellé le SPW-DNF à propos de **différentes menaces constatées sur le terrain à l'encontre du castor** dans notre région (poses de pièges à castor ou destructions de barrages non autorisés ; graines empoisonnées...).

9.13) Participation du CRDG à **diverses manifestations et structures participatives** :

- 6ème Assises de l'eau (Aquawal) : le 19 février à Jambes
- Séminaire « eaux pluviales » (Groupe One + Bruxelles Environnement) : le 27 février à Bruxelles
- Séance d'information du CR Sambre et affluents, sur la clôture des berges : le 5 mars à Sombreffe
- Signature du PA 2014-2016 du CR Senne : le 25 avril à Ronquières
- Colloque « Plan Maya » (SPW + Pôle de Gestion différenciée): le 13 mai à Namur
- Colloque « Natura 2000 » (SPW) : le 26 mai à Wépion
- Démonstration de machines à désherber alternatives (CR Meuse Aval) le 17 juin à Waremme
- Colloque « eaux pluviales » (SPW) : le 5 novembre à Namur
- Colloque « 25 ans de protection de la biodiversité en Wallonie » (SPW) : le 13 novembre à Namur
- Fête du Roi (thème : développement durable) : le 15 novembre à Bruxelles (à l'invitation de la Province du BW)
- Séminaire «Walphy : restauration hydromorphologique des cours d'eau» (SPW) : le 26 novembre à Namur
- Inauguration des stations d'épuration de Villers-la-Ville (le 20 juin), Hélécline (le 19 septembre) et Bomal-Ramillies (le 10 octobre) (IBW)
- Réunions des contrats de rivière de Wallonie (SPW) (3 à 4 réunions par an)
- Réunions de la Commission consultative de l'Eau de la Région wallonne (présence à 4 à 5 réunions par an)
- Réunions du CA du CRIE de Villers-la-Ville (2 à 3 réunions par an)

9.14) A la demande de la Commune d'Ottignies-LLN, aide à l'animation d'une **balade vélo** dans les vallées de la Malaise-Blanc Ry (thématique de l'eau, des habitats humides et de la biodiversité): le 3 août à Ottignies-LLN (9 personnes présentes)

9.15) **Amélioration du fonctionnement participatif au sein du CRDG** : mise en place de nouveaux outils participatifs destinés à redynamiser le CRDG

Nous avons proposé à nos partenaires (communes, Région, Provinces BW et Liège, associations) différentes formules nouvelles pour se rencontrer, échanger et renforcer le partenariat au sein du CRDG :

9.15.1) **les réunions des groupes de travail décentralisés du CRDG** :

Le bassin Dyle-Gette a été divisé en 6 groupes de travail, pour réunir les acteurs de terrain proche sur le plan géographique.

Planning des réunions des différents groupes décentralisés :

- GT1. Orp-Jauche-Hélécine-Lincinet-Hannut **à Hannut, le 30 septembre 2014**
- GT2. Perwez-Incourt- Ramillies-Jodoigne **à Jodoigne, le 14 octobre 2014**
- GT3. Chaumont-Gistoux- Grez-Doiceau- Beauvechain **à Grez-Doiceau, le 4 novembre 2014**
- GT4. Chastre-Court-St-Etienne- Genappe- Mont-St-Guibert-Villers-la-Ville-Walhain **à Chastre le 20 janvier 2015**
- GT5. Ottignies-LLN-Wavre **à Wavre, le 3 février 2015**
- GT6. La Hulpe-Lasne-Rixensart-Waterloo **à Rixensart, le 24 février 2015**

Principaux avantages de ces nouvelles structures participatives :

- possibilité de redynamiser le fonctionnement participatif au sein du CRDG
- faciliter la mise en oeuvre concrète du PA 2014-2016 du CRDG
- rappels concernant l'inventaire des points noirs du CRDG et les différents outils d'aide-service du CRDG à la disposition de ses partenaires.
- possibilité pour de nouveaux opérateurs supra-communaux du CRDG de se présenter et d'identifier des synergies potentielles avec le CRDG (FRW, Natagriwal, PhtytEauWal, bénévoles de Natagora BW...)
- un tour de table permet à chaque partenaire de présenter le suivi de ses engagements 2014-2016.

Bon taux de participation enregistré (entre 20 et 35 personnes par réunion).

Beaucoup de partenaires ont apprécié de pouvoir rencontrer d'autres acteurs « proches » ayant les mêmes objectifs. Il a été souhaité que ces GT puissent déboucher sur des projets communs d'actions concrètes sur le terrain.

Suite à chacune de ces 6 réunions, un compte rendu des échanges et un tableau synthétique de « suivis concrets » a été communiqué à tous, pour pouvoir faire ressortir les perspectives de suivi concret à court ou moyen terme (approche résolument opérationnelle).

Le tout est en ligne sur www.crdg.be (ordre du jour et suivi)

9.15.2) **les réunions d'échange d'expériences entre les communes du CRDG** :

Nous avons souhaité donner la possibilité à nos communes partenaires (échevins et agents traitants CRDG) de se rencontrer et d'échanger autour d'expériences concrètes menées sur le terrain autour de matières directement en rapport avec celles traitées par le CRDG.

Pour chaque thématique abordée au cours de ces réunions, une commune a illustré son expérience au moyen d'une présentation et s'en est suivi un débat où les autres communes ont pu faire part de leurs propres réalisations, méthodologies et difficultés rencontrées. A chaque fois, des intervenants extérieurs « spécialistes de chaque thématique abordée » ont été invités pour répondre aux interrogations et fournir de plus amples informations.

- La première s'est tenue le 21 octobre à Lasne autour de **la gestion des petits cours d'eau** et de **la protection des zones humides**. Ce sont les Communes de Lasne de Lincinet qui ont présenté leur expérience. Les intervenants extérieurs ont été respectivement le CR Escaut-Lys et le GAL Culturalité en Hesbaye brabançonne + Natagora BW. 10 communes étaient représentées pour 15 personnes présentes au total.
- La deuxième réunion s'est tenue le 18 novembre à Orp-Jauche autour de **la gestion du risque de ruissellement agricole et l'érosion des berges liée à l'accès du bétail au cours d'eau**. Ce sont les Communes d'Orp-Jauche et de Jodoigne qui ont présenté leur expérience. Les intervenants extérieurs ont été respectivement la Cellule GISER (SPW) et la Direction de l'Espace rural (SPW). 09 communes étaient représentées pour 13 personnes présentes au total.

9.15.3) **une réunion du secteur associatif du CRDG** :

Nous avons organisé une rencontre spécifiquement destinée aux partenaires associatifs du CRDG, afin d'évaluer l'implication des associations dans le CRDG et nous mettre à l'écoute de leurs attentes et préoccupations.

La réunion s'est tenue à Orp-Jauche (dans le local du Pêcheur ghétois) le 12 septembre en soirée. Elle a réuni 26 personnes, représentant 16 associations différentes. Trois ateliers d'échange et de réflexion ont été proposés, correspondant aux trois types d'implication possible des associations dans le CRDG :

- Atelier 1 : inventaires, analyses, vigilance et concertation le long des cours d'eau
- Atelier 2 : lutte contre les invasives, gestion des sites naturels et autre action de terrain en faveur de la biodiversité le long des cours d'eau
- Atelier 3 : Information/sensibilisation du public sur l'eau, les cours d'eau et le Contrat de rivière (bulletin membre, exposition, animation, stand Contrat de rivière, opérations « rivières propres »...)
- Ces ateliers ont été animés par les représentants des associations suivantes : Environnement Dyle, Lasne Nature et le Patrimoine stéphanois

Outre les associations membres de l'AG du CRDG, étaient aussi présentes d'autres structures associatives comme des asbl spécialisées en éducation à l'environnement ou en mobilité douce, pour élargir le profil de partenariat associatif.

9.15.4) **séance d'information-débat** à l'occasion des assemblées générales

Le thème choisi pour l'AG du 29 août à La Hulpe a été : « **Réduction des pesticides : les nouvelles règles et modes de gestion** ».

Cette séance d'information et d'échange s'est articulée autour des plusieurs présentations complémentaires :

- Les nouvelles règles pour les usages agricoles, sur le domaine public et pour les particuliers (Comité régional Phyto)
- les services offerts aux agriculteurs par la Province du BW (Centre provincial pour l'Agriculture et la Ruralité)
- l'expérience de la Commune de Court-St-Etienne en matière de gestion différenciée des espaces publics, de quartiers "zéro pesticides"...

Cette séance a réuni une cinquantaine de personnes.

Pour rappel, le thème retenu pour le feuilleton 2014 de la Lettre d'info du CRDG est la réduction des pesticides (4 parties au feuilleton, grâce à la collaboration précieuse de Armelle Copus (PhtEauWal)).

9.16) Participation à **Big Jump**, à Tienen le 13 juillet, organisé par Natuurpunt: réalisation d'un reportage photographique de l'événement, en vue d'une éventuelle initiative future par le CRDG en Dyle-Gette.

9.17) Suite à une réunion de partenariat organisée le 18/12/2013 à Wavre, et à l'envoi d'un projet d'avis en janvier, le CRDG a rendu le 10 mars 2014 à la Région wallonne un avis dans le cadre de **l'enquête publique sur la gestion de l'eau en Région wallonne**.

9.18) Contribution écrite pour un **article dans la revue « Espace public »**, à la demande de la Maison de l'Urbanité de Liège : le numéro 12 (4^e trimestre 2014) a été consacré à l'eau dans la cité.

9.19) **formation-recyclage du personnel** :

- formation Vidyas de conseiller en prévention/sécurité au travail (Geneviève Hendrix)
- formation Confocus + SPW « Bilan du Décret infractions environnementales après 5 ans »: le 27 février à Liège (Isabelle Delgoffe)

9.20) **Table ronde Communication**, en présence de tous les responsables communication des 14 Contrats de rivière de Wallonie : 2 réunions en 2014 (le 9 septembre, à l'occasion de la rencontre annuelle des CR, et le 27 novembre). Objectif : échanger, partager, mettre en commun des actions presse et autres outils de communication de chaque CR.

9.21) **2 pêches électriques** étaient prévues pour 2014 : le 23 septembre sur l'Argentine et le 25 septembre sur la Thyle. Un repérage avec les personnes du DEMNA (SPW) a été effectué le 22 juillet (+ prises de mesures). Nous avons invité pas mal de partenaires locaux pour l'occasion. Malheureusement les 2 pêches électriques ont dû être annulées : l'une pour cause de défaut de matériel et l'autre pour cause d'intempérie.

9.22) participation à la concertation entre la Province du BW, la Commune de Villers-la-Ville et le riverain, destinée à résoudre en 2015 un **point noir « mur dégradé »** sur le Ry du Pré des Saules à Sart-Dames-Avelines : contacts préliminaires puis réunion de concertation le 22 janvier 2015.

10. Coordonner et élaborer avec les partenaires un protocole d'accord pour 2014-2016 :

Pour rappel, le programme 2014-2016 du CRDG a été approuvé lors de la réunion du Comité de rivière du 7 août 2013, puis transmis à l'Administration. Le Ministre en charge des contrats de rivière nous a fait parvenir le 15 octobre 2013 sa notification d'accord de reconduction du protocole d'accord pour les années 2014-2016.

En conformité avec l'AGW du 13 novembre 2008, le CRDG ouvre la porte à de **nouvelles actions** qui peuvent être intégrées par la suite dans le PA approuvé par le ministre (émanant soit de nouveaux partenaires soit de partenaires ayant déjà souscrit des engagements), mais à condition d'être soumises préalablement à l'approbation du Comité de rivière lors de la réunion qui suit l'introduction des **nouveaux engagements** auprès de la Cellule de coordination.

C'est ainsi que, pour la réunion du Comité rivière du 21 mars 2014 à Perwez, **24 nouvelles actions ont été intégrées dans le PA 2014-2016** (émanant de 7 partenaires : Province de Liège, Communes de Beauvechain et Rixensart, Amis du Parc de la Dyle, Entente nationale pour la protection de la nature, GAL Culturalité en Hesbaye brabançonne et PhytEauWal).

11. Suivi des solutions préconisées par le Comité de rivière pour améliorer les résultats du contrat de rivière (en gras les résultats obtenus)

Le choix de la **date des Journées wallonnes de l'eau** a été remis en cause, vu notamment les conditions climatiques dont notre manifestation « Lasnaqua » avait souffert le 24 mars 2013. La même remarque a été formulée par certains autres contrats de rivière en Wallonie

L'édition 2014 a connu un temps plus clément. La décision de déplacer la date des JWE ne nous revient pas : elle est du ressort politique.

Quoi qu'il en soit, le CRDG ne peut plus se permettre d'organiser une manifestation grand public à l'extérieur trop tôt dans l'année : en 2014, la descente en kayak sur la Dyle s'est déroulée le 27 avril (sous un temps clément) et deux autres

manifestations grand public ont eu lieu courant 2^{ème} semestre 2014 : le village de l'environnement au Domaine provincial d'Hélécine le 27 juillet (sous un beau soleil) et la balade gourmande le long du Train à Chaumont-Gistoux, le 21 septembre (sous un temps frais et pluvieux).

12. Revue de presse

Pour la liste des contacts pris par le CRDG avec la presse en 2014, voir le point 7.3.

Pour l'ensemble des activités CRDG jusqu'en juillet 2014 : **18** articles ont été publiés dans la presse écrite + diffusion de **5** reportages télé et radio : **3** TVCom -**1** Canal Zoom-**1** La Première (radio)

Presse écrite :

- **Ils veulent exploiter l'or bleu en Brabant wallon** L'Avenir 25 janvier 2014
- **Toujours plus de castors dans la Dyle** : La Capitale 21 mars 2014
- **La Dyle vue par les jeunes** : la DH 10 mars 2014
- **Envie de descendre la Dyle en kayak ?** L'Avenir 12 mars 2014
- **Du kayak sur la Dyle** : L'Avenir 12 mars 2014
- **Découvrez le Brabant wallon à bord d'un kayak** La Capitale 8 mars 2014
- **A trois cents pour pagayer sur la Dyle** L'Avenir 28 avril 2014
- **La Dyle a été envahie de kayaks** La Capitale 28 avril 2014
- **Une opportunité à ne pas louper** La DH 28 avril 2014
- **Bassin Dyle-Gette : 1400 points noirs recensés** La Libre 9 mai 2014
- **Le Brabant wallon sert d'exemple** La Capitale 28 juin 2014
- **Gestion des risques d'inondation : que faire ?** L'Avenir 1^{er} juillet 2014
- **L'été se poursuit de belle manière au Domaine provincial** Vlan Edition locale 16 juillet 2014
- **Agenda du week-end Hélécine** La Capitale 26 juillet 2014
- **Un village Environnement sur l'île aux enfants** L'Avenir 26 juillet 2014
- **L'île aux enfants et aux parents** la DH 26 juillet 2014
- **L'île aux enfants et aux parents** La Libre 28 juillet 2014
- **Un petit déjeuner et un manège d'autrefois** L'Avenir 28 juillet 2014
- **Chaumont fête ses sentiers** L'Avenir 18 septembre 2014
- **Le Contrat de rivière DG traque les incivilités !** La Capitale 23 octobre 2014
- **Stop aux incivilités le long des cours d'eau** L'Avenir 30 octobre 2014
- **Un colloque sur la gestion des eaux pluviales en agglomération** La Capitale 18 novembre 2014
- **Arrêter les eaux pluviales au plus tôt** Immovlan 7 janvier 2015
- **Arrêter l'eau là où elle tombe** Le Soir 10 décembre 2014
- **Inondations : l'IBW mène des études pour Tubize et la Province** L'Avenir 10 décembre 2014
- **Les eaux se gèrent aussi en ville** La DH 11 décembre 2014
- **Mieux gérer les eaux de pluie** La Libre Immo 18 décembre 2014

13. Nombre et dates des entrevues

Collèges communaux : pas de rencontres

Comité de rivière :

- le 21 mars à Perwez
- le 29 août à La Hulpe

Conseil d'administration :

- le 11 mars
- le 17 juin
- le 25 novembre

Bureau du Conseil d'administration :

- le 4 novembre

14. Synthèse des points positifs et négatifs observés dans le courant de l'année écoulée, concernant tant la mise en œuvre des projets que la méthodologie générale développée, tels le taux de participation et les difficultés de mise en œuvre de certains projets:

14.1) Une page s'est tournée en 2014 pour le CRDG : **nous avons déménagé le 16 décembre**, de nos locaux situés à Court-St-Etienne, commune où nous étions installés depuis 1992, année du lancement du Contrat de rivière Dyle.

Désormais, les bureaux du CRDG sont situés rue des Andains, **dans le zoning de Perwez**. Cette situation est plus centrale par rapport au bassin Dyle-Gette. La présence toute proche de la E411 permettra à la Cellule de coordination de se déplacer aisément dans tout le bassin Dyle-Gette.

14.2) **4 événements** majeurs ont jalonné l'année 2014 à l'occasion desquels nous avons pris beaucoup de plaisir à travailler avec

des partenaires particulièrement motivés: une nouvelle descente de la Dyle en kayak, le 27 avril (partenaires : les Communes de Court-St-Etienne, Ottignies-LLN et Wavre), l'organisation d'un village de l'environnement dans le Domaine provincial d'Hélécine le 27 juillet (13 partenaires associatifs et institutionnels), une 1^{ère} balade gourmande, le long du Train le 21 septembre (partenaires: les bénévoles du Groupe sentiers de Chaumont-Gistoux et une journée d'information et d'échange « gestion des eaux pluviales en agglomérations » le 9 décembre (partenaires : le Contrat de rivière Senne, la Maison de l'Urbanisme du BW (CCBW) et l'IBW). Globalement, le succès de ces manifestations était au rendez-vous.

14.3) Le CRDG a mis en place de **nouveaux outils pour renforcer le fonctionnement participatif au sein du CRDG** (groupes de travail décentralisés, réunions thématiques pour les communes, rencontre avec les partenaires associatifs), avec un taux de participation globalement positif et une grande satisfaction exprimées par les participants.

14.4) Des partenaires communaux ou associatifs éprouvent encore des **difficultés pour mobiliser le public sur certaines initiatives locales** : stands d'information, opérations « rivières propres », promenades nature...Il conviendrait de trouver les moyens de rendre ces activités plus attractives afin qu'elle rencontrent davantage de succès.

14.5) En matière d'assainissement, les nouvelles qui nous parviennent n'incitent guère à l'optimisme dans notre bassin versant. Malgré que le Brabant wallon figure en tête de l'assainissement en Wallonie, certains villages ou quartiers ne sont pas encore assainis en Dyle-Gette. Des petits cours d'eau présentent encore une qualité inacceptable eu égard à la protection de l'écosystème. Or, les **dossiers pour finaliser le PASH Dyle-Gette** sont jugés de priorité moindre par la SPGE. 12 communes partenaires du CRDG sont concernées, à des degrés divers.

Par ailleurs, des égouts qui renferment **trop d'eaux claires parasites** continuent à se déverser dans des cours d'eau, malgré la présence de collecteurs en place et **la problématique des rejets individuels d'eaux usées dans les cours d'eau** semble passer au second plan dans les préoccupations du moment.

15. Formulation de solutions préconisées par le Comité de rivière pour améliorer les résultats du contrat de rivière (propositions de remédiation pour les années futures): voir l'AG du 20 mars 2015

16. Tableau des études menées, reprenant au minimum leur intitulé, leur auteur, les objectifs poursuivis et les résultats obtenus : /

17. Relevé des dépenses effectuées pendant l'année écoulée suivant les différents postes budgétaires (frais généraux de fonctionnement, frais de personnel, activités récurrentes, activités spécifiques 2014), approuvé par le Comité de rivière :

[Voir en annexe.](#)

18. Montants prévisionnels de l'année suivante budgétisés pour les différents postes, approuvés par le Comité de rivière :

[Voir en annexe.](#)